

COMUNE DI
PONZA
PROVINCIA
DI LATINA
REGIONE
LAZIO
PIANO
REGOLATORE
GENERALE



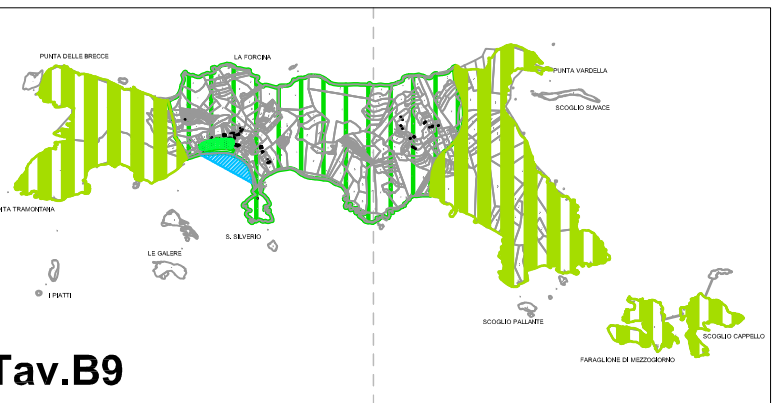
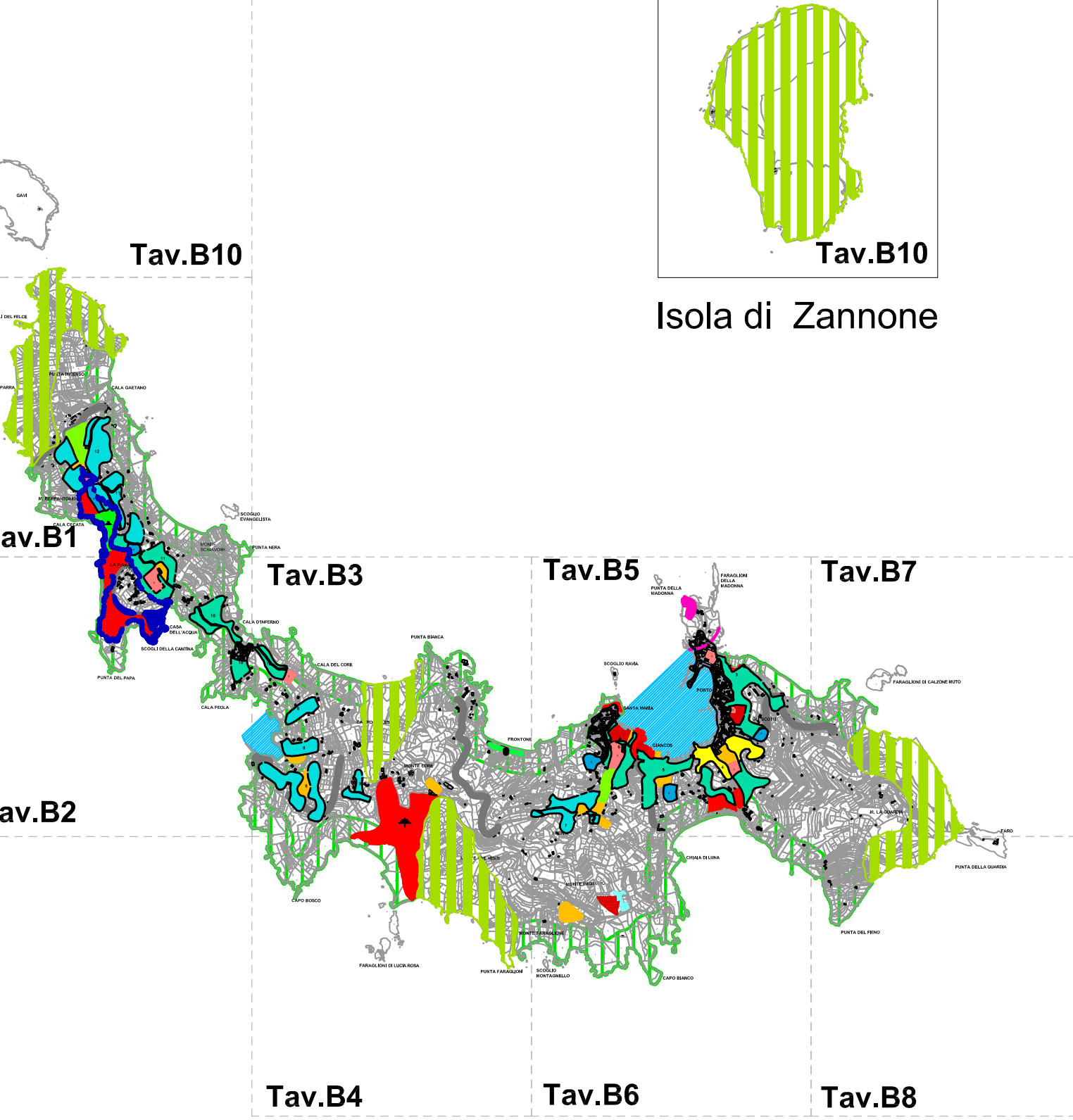
CARTA DELLA ZONIZZAZIONE DEL PIANO REGOLATORE GENERALE
(vigente approvato con delibera di giunta Regionale n° 2251 del 03/05/1983)
IN SOVRAPPOSIZIONE ALLA CARTOGRAFIA PARTICELLARE CATASTALE

ELABORAZIONE CARTOGRAFICA
Studio Tecnico DALTAS
Via Giacomo Matteotti, 28
Contigliano (RI) c.a.p. 02043
Tel.0746/707090
geodaltas@iscali.it

Tav. B10	Ottobre 2014	Novembre 2013 Aggiornamento territori	Gennaio 2013 Aggiornamento città	Scala: 1:2000
----------	--------------	---	--	------------------

QUADRO D'UNIONE ISOLE PONTINE

Isole di Ponza e Gavi



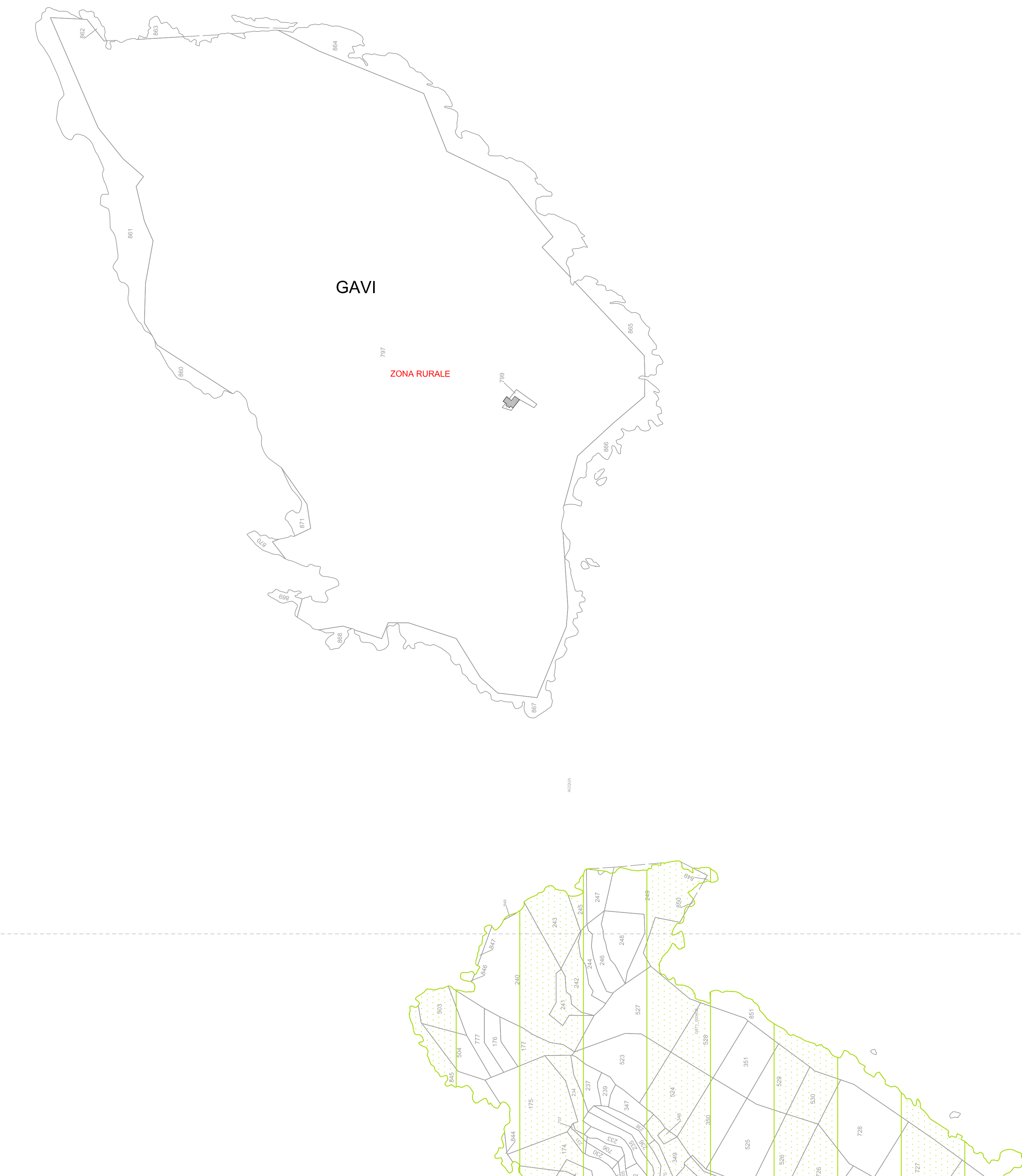
Isola di Palmarola

La presente tavola è stata realizzata con la trasposizione del Piano Regolatore Generale in scala1:5000 su base cartografica catastale, pertanto è necessario verificarne la corrispondenza con le tavole vigenti approvate dalla Giunta Regionale al N° 2251 del 03 Marzo 1983, salvo presa d'atto del Consiglio Comunale.

Legenda:

- ZONA A**
 - Zona edilizia A/1**
Conservazione e risanamento
- ZONA B**
 - Zona edilizia B/1**
Ridimensionamento edificio
- ZONA C**
 - Zona edilizia C/1**
Espansione residenziale
 - Zona edilizia C/2**
Espansione residenziale
 - Zona edilizia C/3**
Edilizia economica e popolare
 - Zona edilizia C/4**
Espansione residenziale
- ZONA per ATTREZZATURE e SERVIZI**
 - Zona per attrezzature scolastiche**
 - Zona per attrezzature di interesse comunale**
 - Zona per servizi portuali**
 - Zona per attrezzature di campeggio**
 - Zona per attrezzature turistico balneari**
- ZONA a VERDE**
 - Zona di verde pubblico**
 - Zona di verde pubblico attrezzato**
 - Zona di verde privato vincolato**
- ZONA RURALE**
 - Zona rurale**
 - Zona rurale vincolata**
- Zona di vincolo per la tutela del paesaggio**
- Parco pubblico urbano e territoriale**
- Limite di vincolo cimiteriale**
- Limite comprensorio**
- Limite comprensorio C4**
- Viabilità di progetto**
- Presidio militare**
- Eliporto**
- Parcheggio**
- Variante al P.R.G."Monte Pagliaro"**
approvata con Accordo di Programma del 16/12/2004 reso esecutivo con Decreto del Presidente dela Regione Lazio n°91/2005.
- Variante al P.R.G. vigente da Zona Rurale ad ellsuperficie adottata con Deliberazione di C.C. n°23 del 12/11/2009 e approvato con G.R. Lazio n°59 del 24/02/2012**

Isola di Gavi



Tav.B10

Isola di Zannone

